























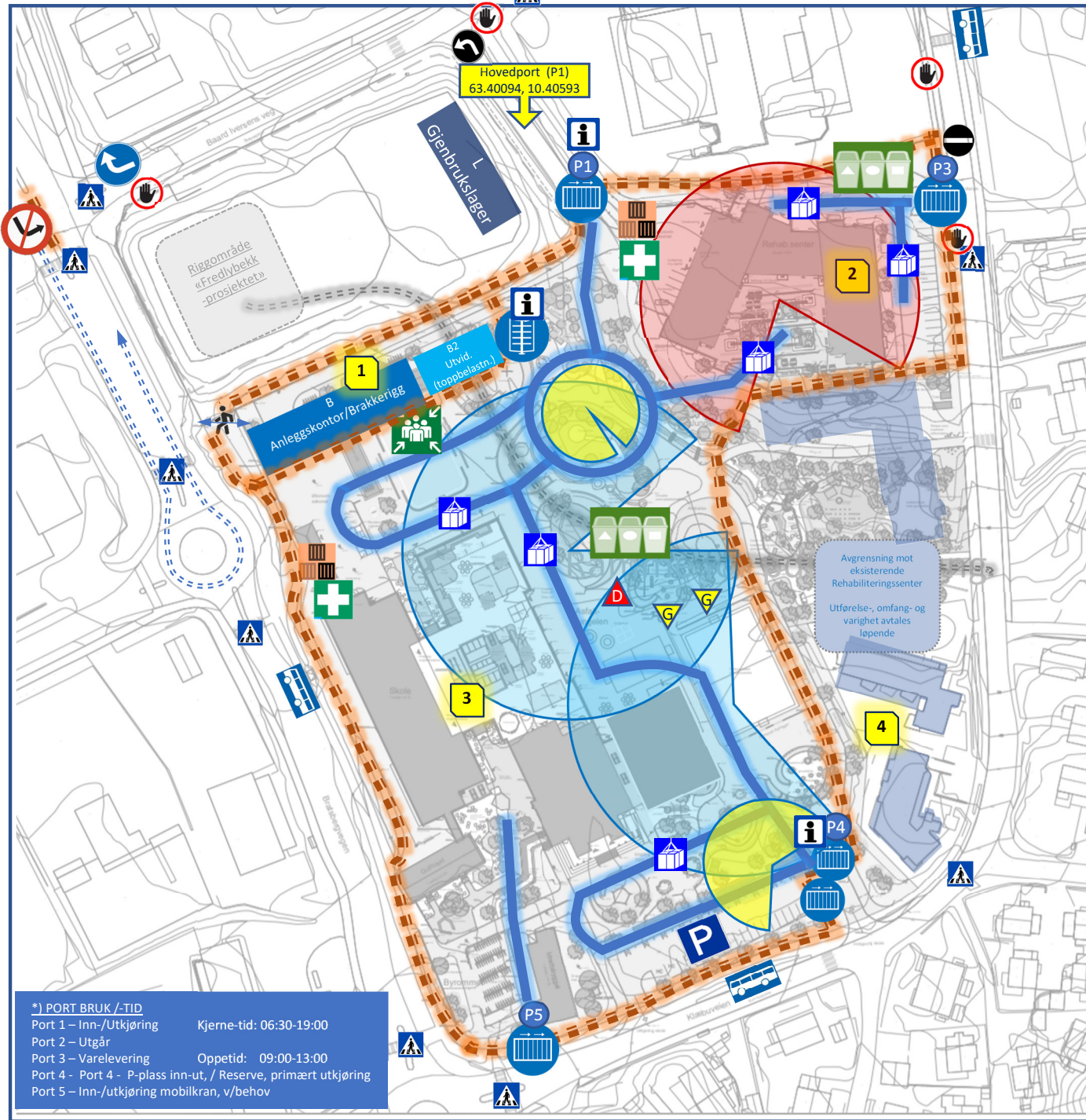


RIGGPLAN - Fellesoversikt

-  Samlingsplass / Meeting Point
-  Førstehjelp / First Aid
-  Informasjonstavler / Information
-  Aktive fotgjengerfelt / Pedestrian
-  Fortau stengt / Closed pedestrian area
-  Inn/ut til brakke/kontor/ In/Out, barrack/Off.
-  Bussholdeplass / Bus stop
-  Gjerde/avgrensning / Area fence
-  Transport vei/retning/ Transport routes
-  Drivstofflager / Fuel Storage
-  Gasslager, NB! avst. til Oxygen / Gas Storage
-  Varelevering / Delivery area
-  Områdebelysning –sektor / Area Light-sector
-  Tårnkran (m/kransektor) / Tower Crane
-  Mobilkran (m/kransektor) / Mobile Crane
-  Avfallsstasjon / Waste station
-  Kontainere / Containers
-  Brakkerigg / Office/administration
-  Lagerområde / Storage area
-  Parkering m/kort / Parking w/card
-  Rondell/Grind – gående / Walking gate
-  Port – Kjøretøy (P1-5*) / Driving gate (P1-5)
-  Fredlybekkprosjektet (BH) Fredlybekkproject (Klient)
-  1 Delplaner: Rigg/Skole/Rehab/Nabo / Part Plans



























*) PORT BRUK /-TID
 Port 1 – Inn-/Utkjøring Kjerne-tid: 06:30-19:00
 Port 2 – Utgård
 Port 3 – Varelevering Oppetid: 09:00-13:00
 Port 4 - Port 4 - P-plass inn-ut, / Reserve, primært utkjøring
 Port 5 – Inn-/utkjøring mobilkran, v/behov



Q2-21	Q3-21	Q4-21	Q1-22	Q2-22	Q3-22	Q4-22	Q1-23	Q2-23	Q3-23	Q4-23	Q1-24	Q2-24	Q3-24	Q4-24
-------	-------	-------	-------	-------	-------	-------	-------	-------	-------	-------	-------	-------	-------	-------

RIGGPLAN – Brakker/Rigg 1

-  Samlingsplass / Meeting Point
-  Førstehjelp / First Aid
-  Brannsløkkeapparat / Fire extinguisher
-  Informasjonstavler / Information
-  Aktive fotgjengerfelt/ Pedestrian
-  Fortau stengt / Closed pedestrian area
-  Inn/ut til brakke/kontor/ In/Out, barrack/Off.
-  Bussholdeplass / Bus stop
-  Gjerde/avgrensning / Area fence
-  Transport vei/retning/ Transport internal
-  Drivstofflager / Fuel Storage
-  Gasslager, NB! avst. til Oxygen / Gas Storage
-  Varelevering / Delivery area
-  Områdebelysning –sektor / Area Light-sector
-  Tårnkran (m/kransektor) / Tower Crane
-  Mobilkran (m/kransektor) / Mobile Crane
-  Avfallsstasjon / Waste station
-  Kontainere / Containers
-  Brakkerigg / Office/administration
-  Lagerområde / Storage area
-  Parkering m/kort / Parking w/card
-  Rondell/Grind – gående / Walking gate
-  Port – Kjøretøy (P1-5*) / Driving gate (P1-5)
-  Fredlybekkprosjektet (BH) Fredlybekkproject



TRONDHEIM KOMMUNE
Her kommer Nidarvollprosjektene



Åpner 30.09.24

Byggherre/Prosjektledelse: Trondheim Eiendom
Prosjektledelse: Advancia

Totalentreprenør:

SKANSKA

***) PORT BRUK /-TID**
Port 1 – Inn-/Utkjøring Kjerne-tid: 06:30-19:00
Port 2 – Utgåar



Nidarvollprosjektene



























TRONDHEIM KOMMUNE

SKANSKA

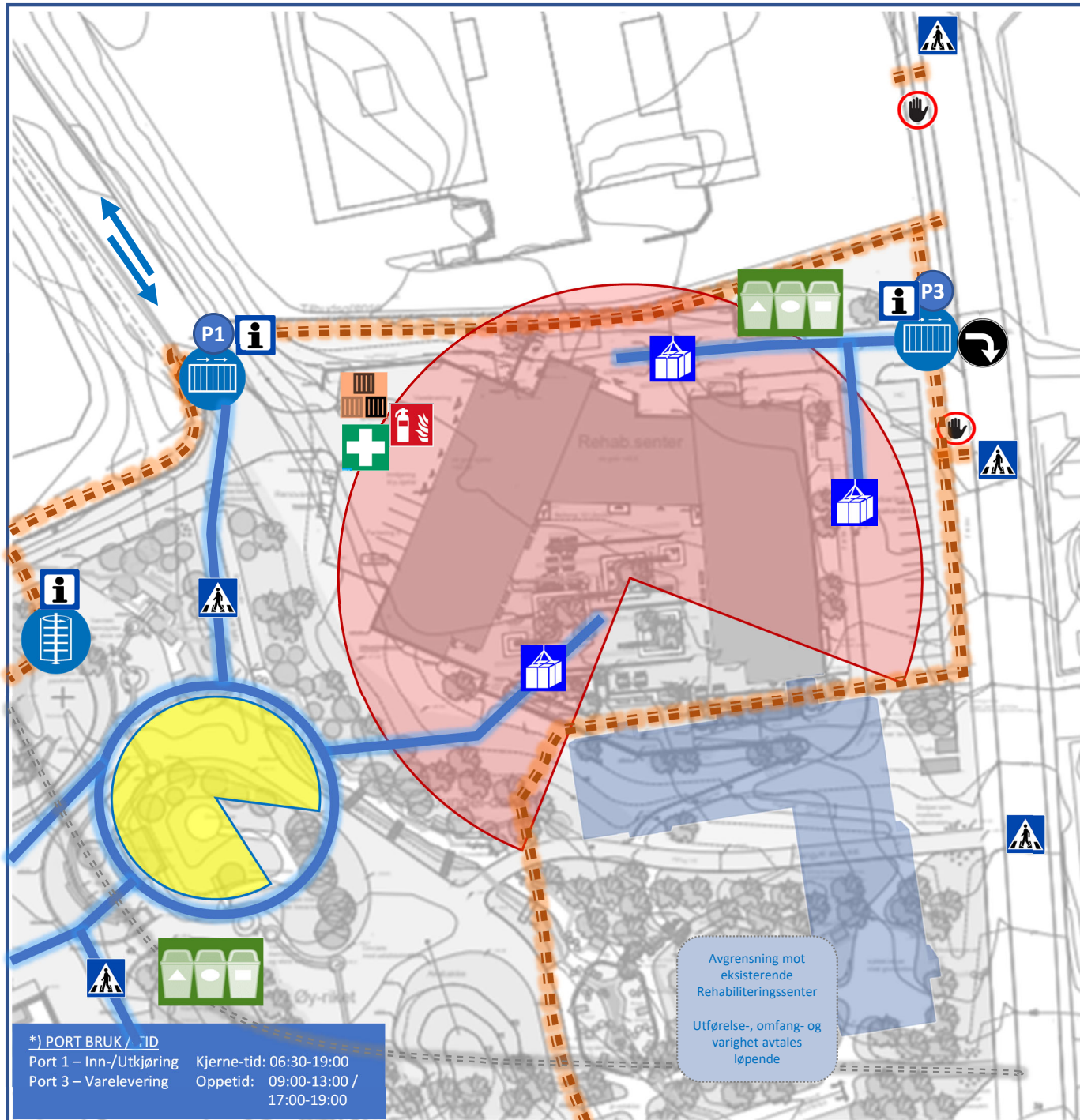
Q2-21	Q3-21	Q4-21	Q1-22	Q2-22	Q3-22	Q4-22	Q1-23	Q2-23	Q3-23	Q4-23	Q1-24	Q2-24	Q3-24	Q4-24
-------	-------	-------	-------	-------	-------	-------	-------	-------	-------	-------	-------	-------	-------	-------

RIGGPLAN – Rehab.senter 2

-  Samlingsplass / Meeting Point
-  Førstehjelp / First Aid
-  Brannsløkkeapparat / Fire extinguisher
-  Informasjonstavler / Information
-  Aktive fotgjengerfelt / Pedestrian
-  Fortau stengt / Closed pedestrian area
-  Bussholdeplass / Bus stop
-  Gjerde/avgrensning / Area fence
-  Transport vei/retning/ Transport internal
-  Drivstofflager / Fuel Storage
-  Gasslager, NB! avst. til Oxygen / Gas Storage
-  Varelevering / Delivery area
-  Områdebelysning –sektor / Area Light-sector
-  Tårnkran (m/kransektor) / Tower Crane
-  Mobilkran (m/kransektor) / Mobile Crane
-  Avfallsstasjon / Waste station
-  Kontainere / Containers
-  Brakkerigg / Office/administration
-  Lagerområde / Storage area
-  Parkering m/kort / Parking w/card
-  Rondell/Grind – gående / Walking gate
-  Port – Kjøretøy (P1-5*) / Driving gate (P1-5)
-  Beskyttelse av trær / Protected tree
-  Fredlybekkprosjektet (BH) Fredlybekkproject



Nidarvollprosjektene



























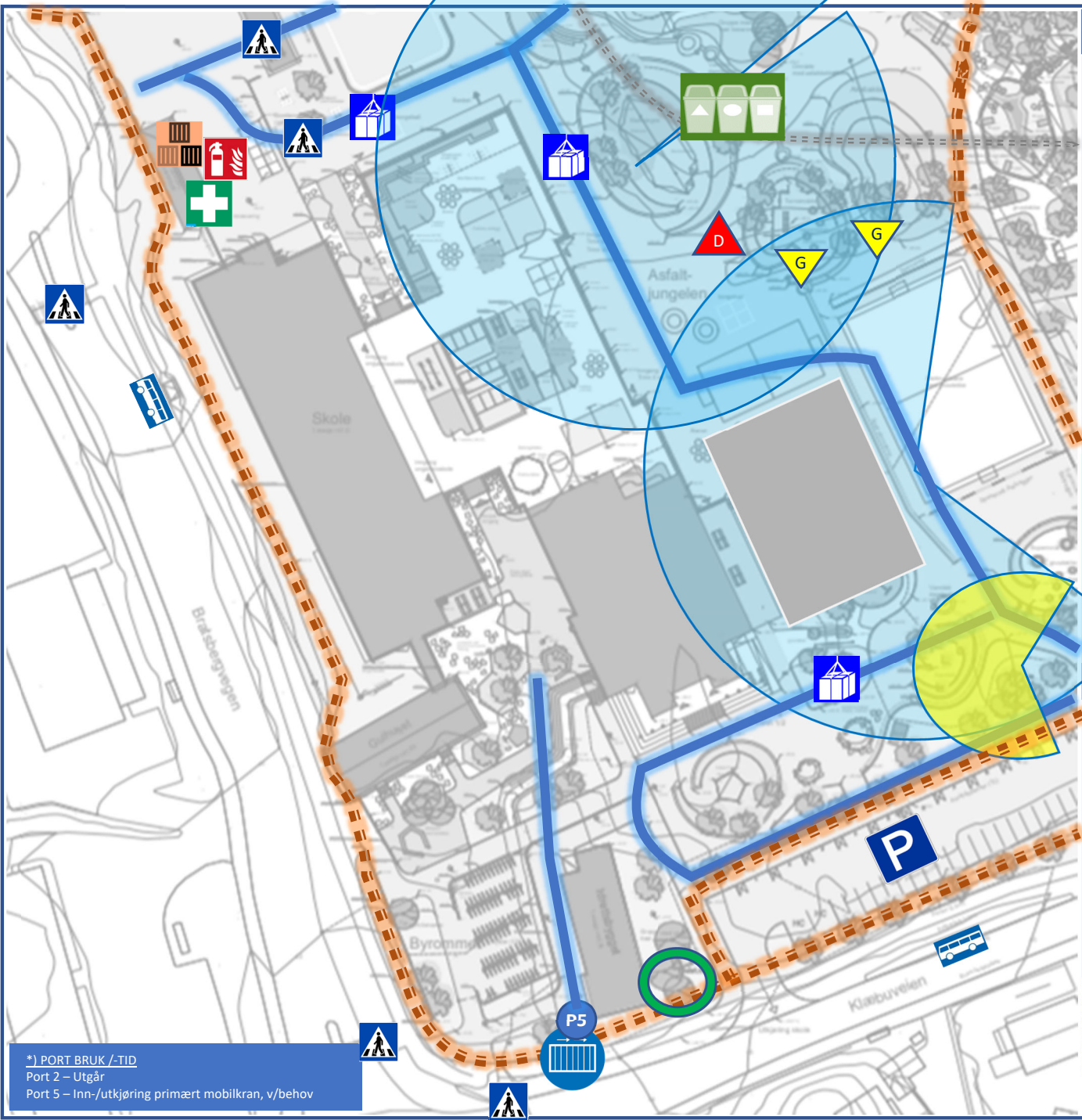
*) PORT BRUK / ID
 Port 1 – Inn-/Utkjøring Kjerne-tid: 06:30-19:00
 Port 3 – Varelevering Oppetid: 09:00-13:00 /
 17:00-19:00

Avgrensning mot eksisterende Rehabiliterings-senter
 Utførelse-, omfang- og varighet avtales løpende

Q2-21	Q3-21	Q4-21	Q1-22	Q2-22	Q3-22	Q4-22	Q1-23	Q2-23	Q3-23	Q4-23	Q1-24	Q2-24	Q3-24	Q4-24
-------	-------	-------	-------	-------	-------	-------	-------	-------	-------	-------	-------	-------	-------	-------

RIGGPLAN – Skole/haller 3

-  Samlingsplass / Meeting Point
-  Førstehjelp / First Aid
-  Brannsløkkeapparat / Fire extinguisher
-  Informasjonstavler / Information
-  Aktive fotgjengerfelt / Pedestrian
-  Fortau stengt / Closed pedestrian area
-  Bussholdeplass / Bus stop
-  Gjerde/avgrensning / Area fence
-  Transport vei/retning/ Transport internal
-  Drivstofflager / Fuel Storage
-  Gasslager, NB! avst. til Oxygen / Gas Storage
-  Varelevering / Delivery area
-  Områdebelysning –sektor / Area Light-sector
-  Tårnkran (m/kransektor) / Tower Crane
-  Mobilkran (m/kransektor) / Mobile Crane
-  Avfallsstasjon / Waste station
-  Kontainere / Containers
-  Brakkerigg / Office/administration
-  Lagerområde / Storage area
-  Parkering m/kort / Parking w/card
-  Rondell/Grind – gående / Walking gate
-  Port – Kjøretøy (P1-5*) / Driving gate (P1-5)
-  Beskyttelse av trær / Protected tree
-  Fredlybekkprosjektet (BH) Fredlybekkproject



*) PORT BRUK /-TID
 Port 2 – Utgård
 Port 5 – Inn-/utkjøring primært mobilkran, v/behov



Nidarvollprosjektene




























TRONDHEIM KOMMUNE



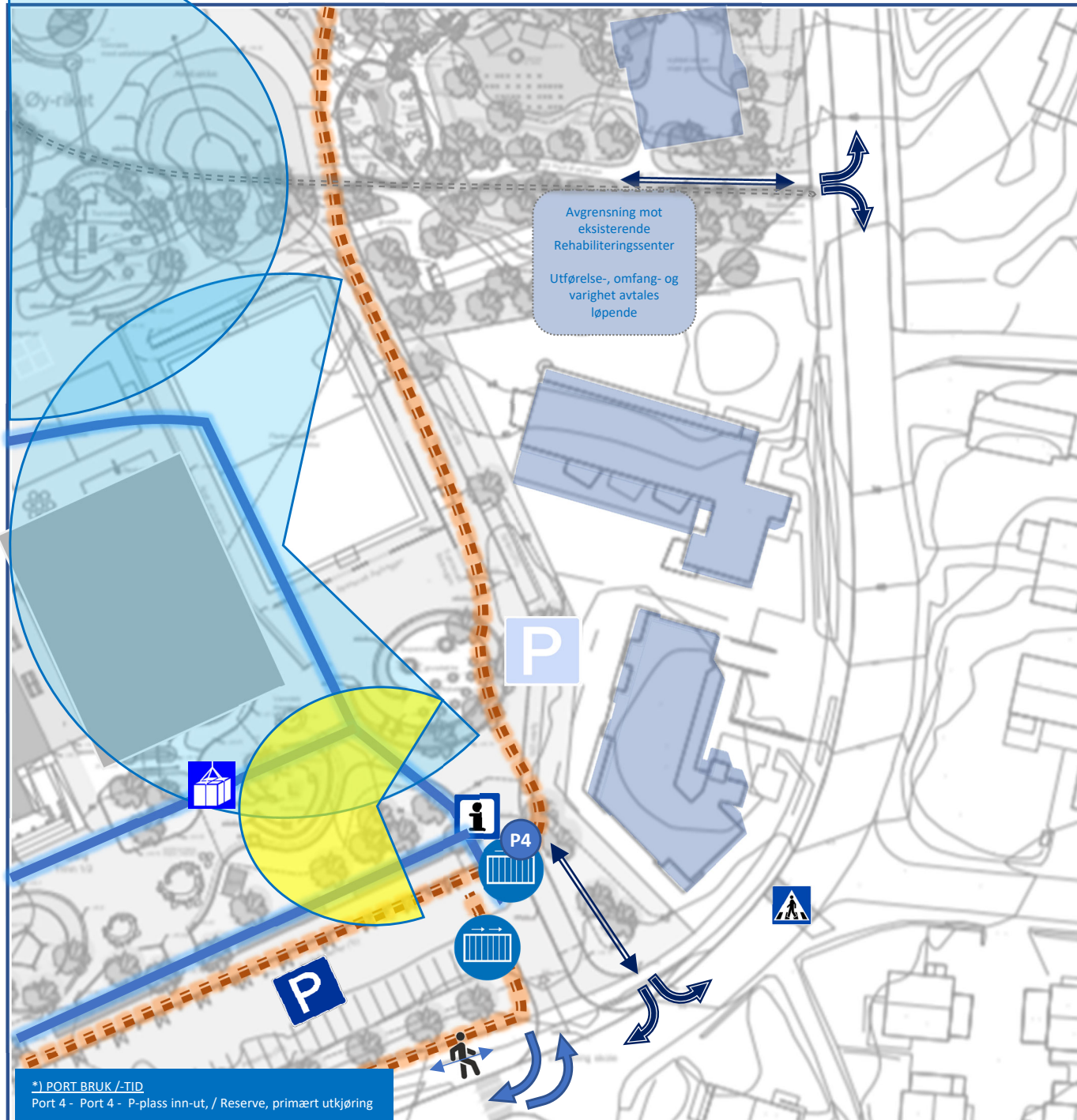
Q2-21	Q3-21	Q4-21	Q1-22	Q2-22	Q3-22	Q4-22	Q1-23	Q2-23	Q3-23	Q4-23	Q1-24	Q2-24	Q3-24	Q4-24
-------	-------	-------	-------	-------	-------	-------	-------	-------	-------	-------	-------	-------	-------	-------

RIGGPLAN – Naboer 4

-  Samlingsplass / Meeting Point
-  Førstehjelp / First Aid
-  Informasjonstavler / Information
-  Aktive fotgjengerfelt / Pedestrian
-  Fortau stengt / Closed pedestrian area
-  Bussholdeplass / Bus stop
-  Gjerde/avgrensning / Area fence
-  Transport vei/retning/ Transport
-  Drivstofflager / Fuel Storage
-  Gasslager, NB! avst. til Oxygen / Gas Storage
-  Varelevering / Delivery area
-  Områdebelysning –sektor / Area Light-sector
-  Tårnkran (m/kransektor) / Tower Crane
-  Mobilkran (m/kransektor) / Mobile Crane
-  Avfallsstasjon / Waste station
-  Kontainere / Containers
-  Brakkerigg / Office/administration
-  Lagerområde / Storage area
-  P Parkering m/kort / Parking w/card
-  Rondell/Grind – gående / Walking gate
-  Port – Kjøretøy (P1-5*) / Driving gate (P1-5)
-  Beskyttelse av trær / Protected tree
-  Nabo/publikum ferdsel/ Neighbor/public
-  Fredlybekkprosjektet (BH) Fredlybekkproject



Nidarvollprosjektene



***) PORT BRUK /-TID**
 Port 4 - Port 4 - P-plass inn-ut, / Reserve, primært utkjøring

Q2-21	Q3-21	Q4-21	Q1-22	Q2-22	Q3-22	Q4-22	Q1-23	Q2-23	Q3-23	Q4-23	Q1-24	Q2-24	Q3-24	Q4-24
-------	-------	-------	-------	-------	-------	-------	-------	-------	-------	-------	-------	-------	-------	-------

Illustrasjoner Port 1 og 3,

ikke i målestokk

Skilting Port 1/ Signs Gate 1 (hovedport/Main gate)



*) PORT BRUK /-TID / slot-time-open
Port 1 – Inn-/Utkjøring Kjerne-tid: 06:30-19:00

Bildet er tatt: aug. 2020

Skilting-Port 3 / Signs gate 3



Revisjoner/versjoner

Overordnet omgivelser/nabo påvirkning

- v.01 -
- v.02 – Port 2 tas ut, hovedport 1 får økt utkjøring til Baard Iversens veg. Påbudt høyresving i T-krysset ved Bratsbergvegen
- v.03 – Parkering på Cabo-Tuttisbanen tatt ut, flyttet innenfor anleggsområde i sør
- v.04 – Tilgjengeliggjort mer fortausareal Klæbuvegen's vestsida
- v.05 – Avskåret kjøring forbi Sunnland Skole, SFO inngjerding fjernet.

Revisjoner/versjoner

Overordnet innenfor anleggsområdet

- v.01 -
- v.02 – Port 2 tas ut, hovedport 1 får økt utkjøring til Baard Iversens veg. Påbudt høyresving i T-krysset ved Bratsbergvegen
- v.03 – Parkering på Cabo-Tuttisbanen tatt ut, flyttet innenfor anleggsområde i sør
- v.04 – ingen endring/tilføyning
- v.05 – Ingen endring tilføyning